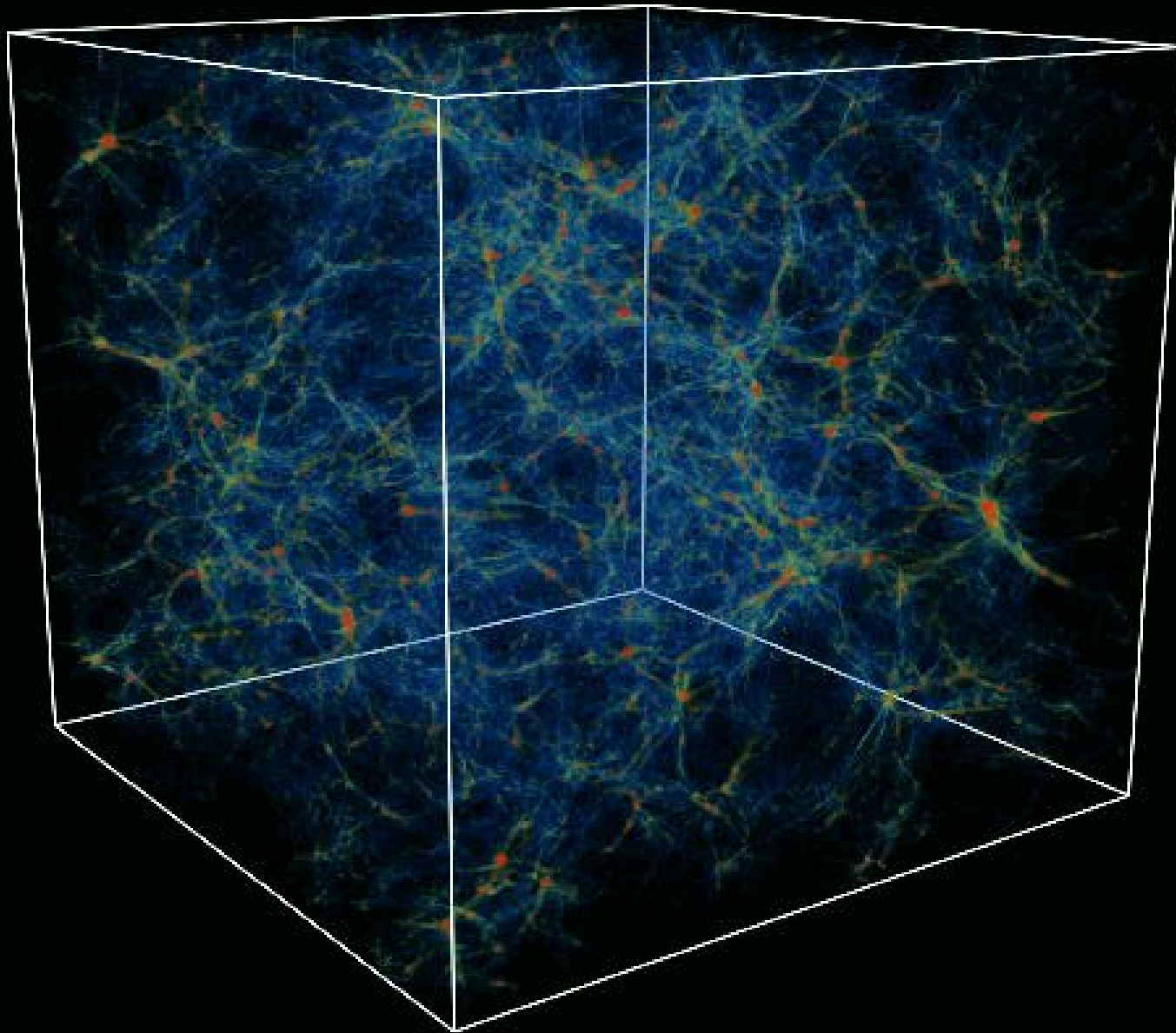


Damit auch wirklich jeder den Weg findet nun eine  
„universelle Wegbeschreibung“  
(im wahrsten Sinne des Wortes :-)

Das Universum...




So stellt man es sich heute vor...

Als nächstes Richtung Milchstraße...



Irgendwo da rechts aussen ist unser Sonnensystem...



Heiss, heisser, ihr seid auf dem richtigen Weg...

Den guten alten Bekannten hier...



... auf der linken Seite liegen lassen und weiter...

Mitte Juni um 20.00 Uhr  
sollte es ziemlich genau so aussehen...





In ein paar Stunden wird es nämlich dunkel...



Aber in Deutschland ist es zum Glück noch hell...

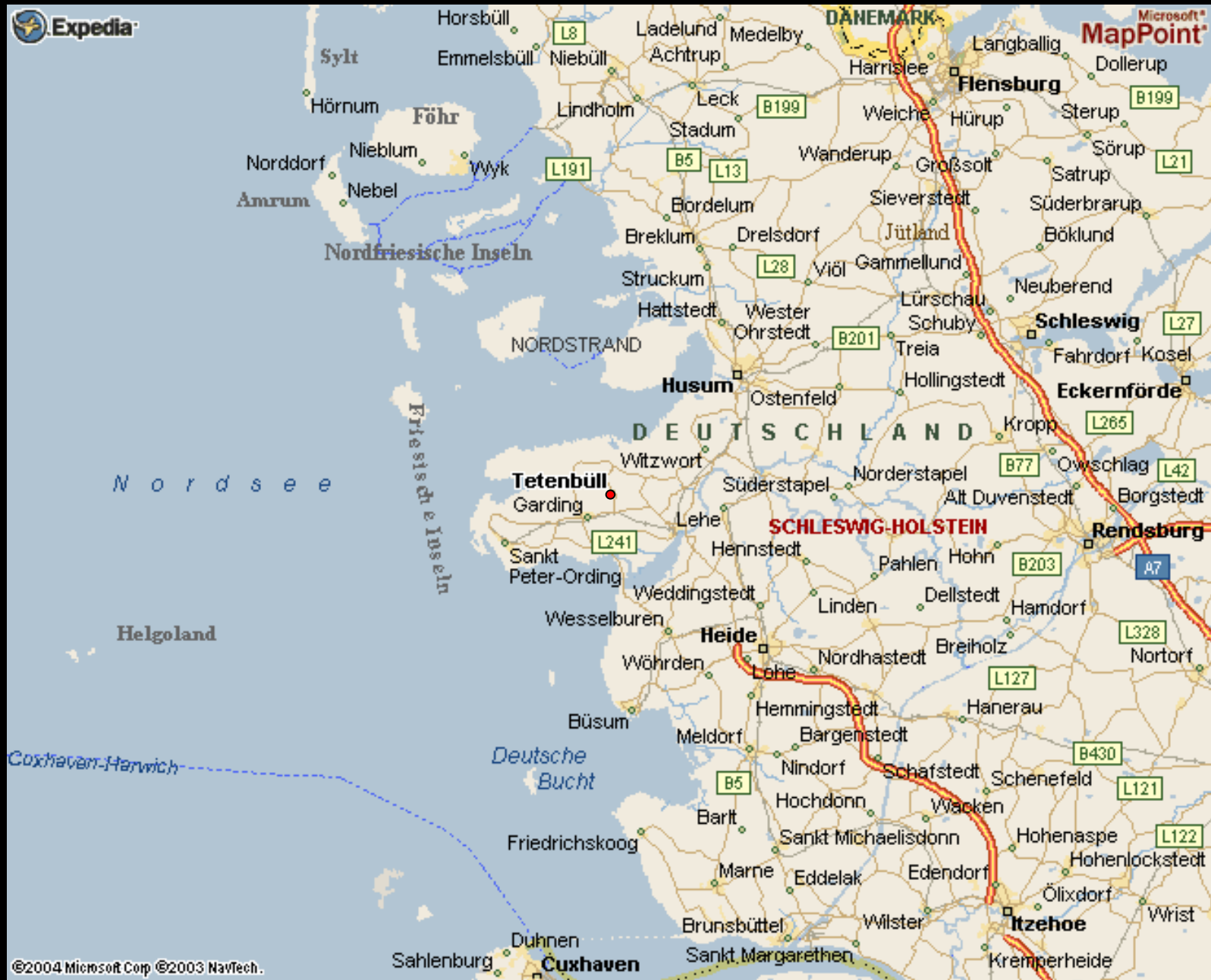




Wir kommen Tetenbüll näher...

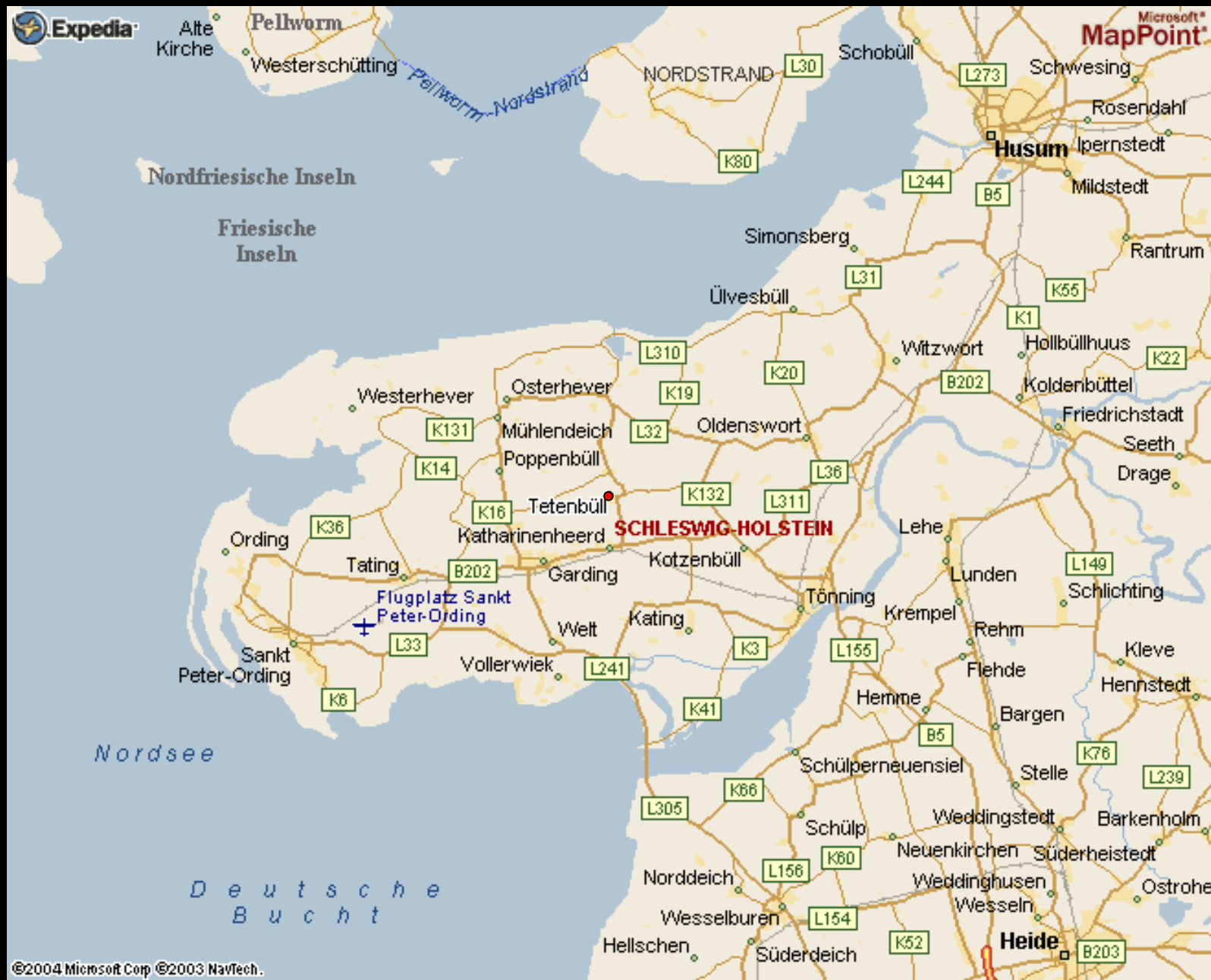


Und näher...

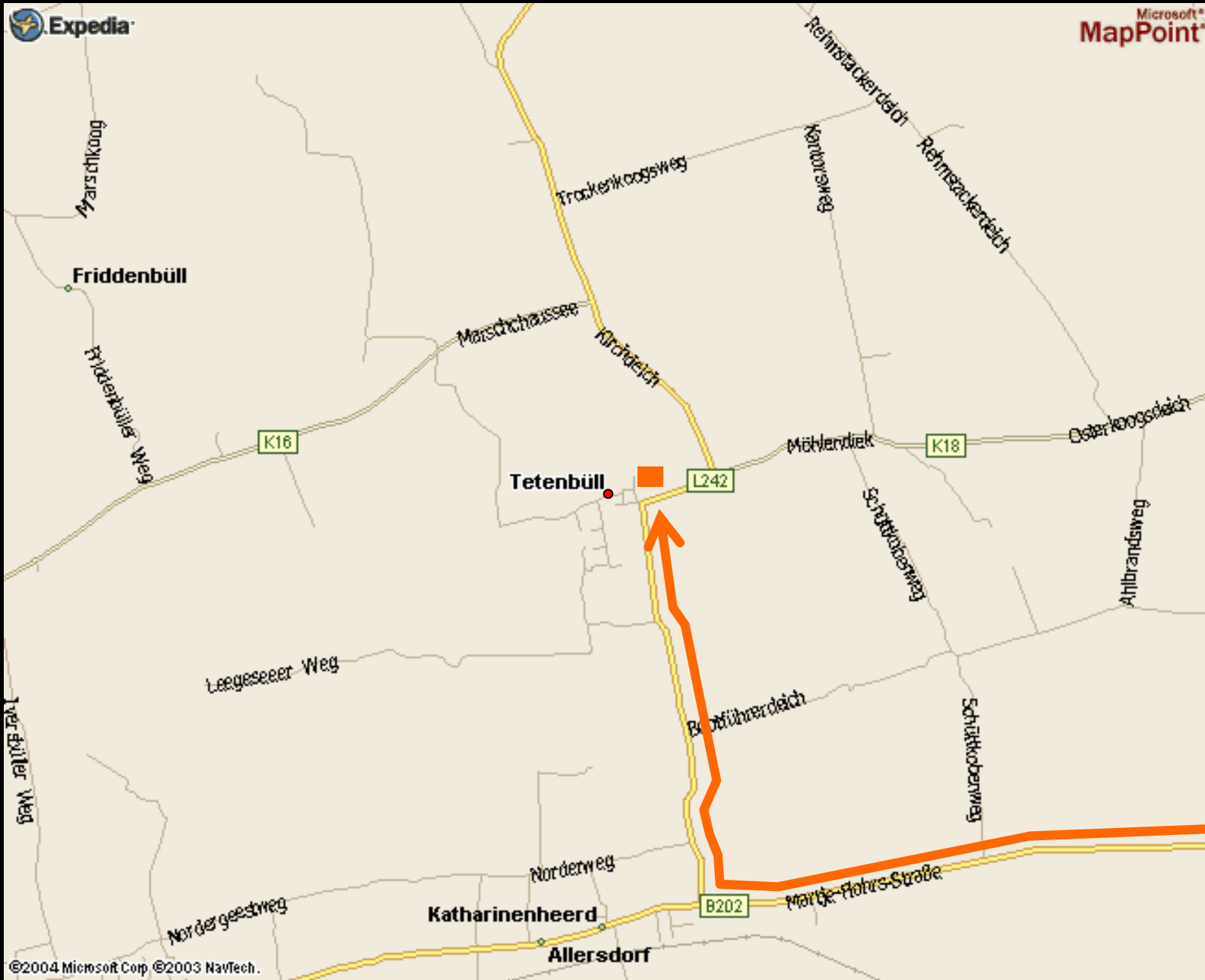


Und näher... Die B202 Richtung St. Peter-Ording

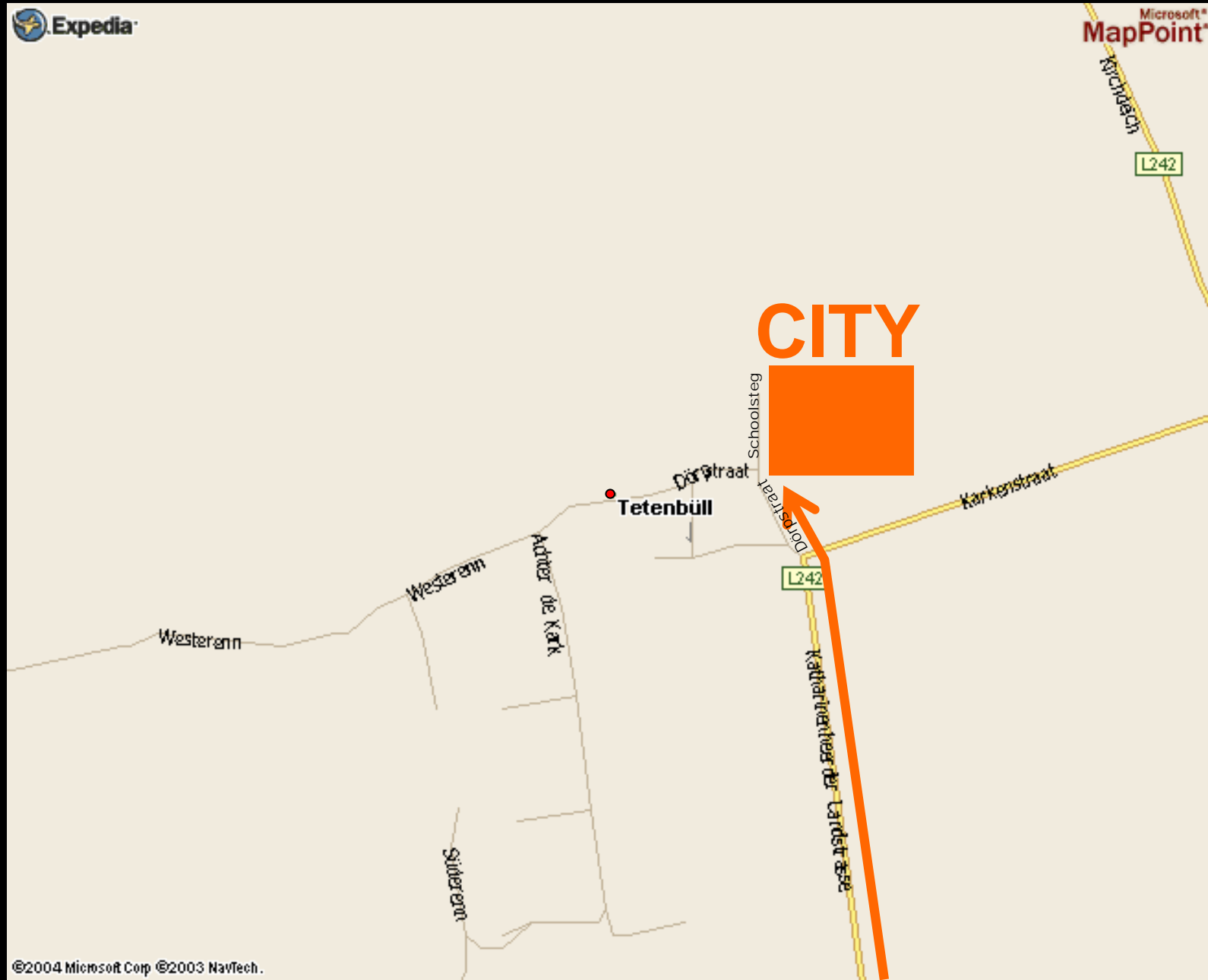




Man kann es schon fast sehen...



Von der B202 in Katharinenheerd rechts ab...



Und dann fahrt ihr sozusagen genau drauf zu...





www.tetenbuell-city.de  
copyright 2008  
by Ingrid Schmidt

## Dörpstraat 4

(Foto von 2006)



[www.tetenbuell-city.de](http://www.tetenbuell-city.de)  
copyright 2008  
by Ingrid Schmidt

## Schoolstieg 1 - Ferienhaus „Hus MALE“

(Foto von 2006)